

CIUDADES QUE IMPULSAN UN DESARROLLO TERRITORIAL INTEGRAL, INCLUSIVO Y EQUILIBRADO

CIUDADES PLANIFICADAS


Queremos que las ciudades construyan participativamente sus estrategias de desarrollo urbano: dónde y cómo crecer, cuáles son sus límites, qué recursos proteger.


En este programa las ciudades definen un modelo territorial centrado en las personas, de cercanía, compacto, inclusivo, equilibrado y sustentable; con instrumentos de gestión del suelo que les permiten captar recursos, planificar proyectos urbanos transformadores y mejorar la provisión de servicios y las condiciones del hábitat.


CAMINO A RECORRER




<p>Intercambio entre pares + con ciudades faro de Argentina.</p>	<p>Acompañamiento 1 a 1 + por parte de facilitador/a RIL y especialistas</p>	<p>Articulación Público/Privada + redes y herramientas</p>	<p>Academia RIL + Espacio de formación y capacitación en la temática</p>
---	---	---	---

 Modalidad Virtual

 16 horas mensuales de dedicación estimada

 Duración Marzo a Noviembre 2024

 Pago único anual \$4.500.000.-
Valor vigente hasta el 15 de febrero de 2024, sujeto a actualización

HOJA DE RUTA

ETAPA 1 | DIAGNÓSTICO

MARZO - ABRIL

A partir del autodiagnóstico de gestión del suelo de RIL, se acompaña a la ciudad para comprender algunos aspectos clave sobre el punto de partida de la ciudad en el programa: ¿el municipio cuenta con una visión de desarrollo urbano estratégica vigente y lineamientos de acción? ¿Tiene instrumentos de actuación suficientes para llevar a cabo su plan territorial? El proceso resulta en una **caracterización de la ciudad para definir desafíos, oportunidades y necesidades** del territorio.

ETAPA 2 | DETECCIÓN DE OPORTUNIDADES Y SELECCIÓN DEL TEMA

MAYO

Se analiza la caracterización obtenida: en red, entre pares y en acompañamiento del facilitador de RIL. Apoyado en él, la ciudad **identifica desafíos y fortalezas**, para seleccionar un aspecto o tema sobre el cual focalizar a lo largo del programa: gestión de tierras, mejora de una zona particular, ordenamiento de usos del suelo, vivienda y regularización dominial, regeneración de barrios, por ejemplo. Definido el ámbito de actuación, se realizan charlas y capacitaciones con expertos sobre esa temática y se hacen intercambios con ciudades faro que hayan abordado cuestiones similares. En esta etapa **se redacta el perfil de la ciudad en el tema seleccionado, basado en datos, con respaldo documental y una visión general de futuro.**

ETAPA 3 | DISEÑO DEL PLAN DE MEJORA

JUNIO - JULIO

Se establece un plazo para formular un documento que vuelque el **plan estratégico para llegar a esa visión general de futuro**. El mismo debe ser construido participativamente, debe incluir la visión de distintos sectores de la ciudadanía y la visión de expertos. Contendrá lineamientos realizables de corto, mediano y largo plazo **con proyectos clave, metas e indicadores claros** para cumplir con los objetivos y las oportunidades de mejora planteadas.

ETAPA 4 | VALIDACIÓN E IMPLEMENTACIÓN DEL PLAN ESTRATÉGICO DE INTERVENCIÓN

AGOSTO

Se acompaña a la ciudad para comunicar a la ciudadanía, a los diferentes sectores y actores, así como a identificar aliados del plan y los proyectos que lo componen en diferentes niveles estatales y en el sector privado. El plan debe contar con el **apoyo y el conocimiento de todos los actores** posibles, y de ser posible, estar **respaldado por normas** legislativas.

ETAPA 5 | PUESTA EN MARCHA DE PROYECTOS

SEPTIEMBRE- NOVIEMBRE

Se identifican los proyectos clave. Son los proyectos que pueden aportar resultados de corto plazo, y ayudan a terminar de consolidar la visión estratégica, frente a la ciudadanía en general, pero también frente a los aliados y el resto de actores estatales del programa. Se busca una **rápida puesta en marcha para cumplir y mostrar metas concretas** lo antes posible.